

Détours

à




Mortagne-sur-Gironde

MORTAGNE-SUR-GIRONDE

IDÉE BALADE



•LÉGENDE

-  Vous êtes ICI
-  Point d'intérêt
-  Parking

La Communauté d'Agglomération Royan Atlantique et la Commune de Mortagne-sur-Gironde vous proposent de découvrir le patrimoine bâti et naturel de la commune par ses sentiers et ses marais. Une boucle de 8 km vous mènera de l'estuaire aux falaises.

À ne pas rater ...

POUR PROFITER DE VOTRE BALADE

Au cours de votre promenade, vous trouverez le port bordé d'anciennes minoteries ¹. Une partie des maisons a été reconvertie en bars, restaurants et commerces, faisant de cette partie de la cité un pôle économique actif en période estivale. Tout d'abord, l'atelier brocante de la minoterie qui abrite un collectif de brocanteurs offrant des antiquités mais aussi de quoi vous réapprovisionner. En continuant votre balade, vous trouverez un musée qui retrace l'Histoire de Mortagne-sur-Gironde baptisé le "musée de la carte postale". Juste après le musée, le chemin vers l'estuaire vous entraîne en plein cœur des marais pour arriver en bordure d'estuaire à son belvédère ² pour profiter de la vue. Sur votre chemin se dresse un ermitage monolithe ³, appelé l'Ermitage St Martial, remontant aux premiers siècles de l'ère chrétienne. Habitations et chapelle se visitent toute l'année.

Belle découverte!



Des points de repères jalonnent le parcours et vous donnent les directions à suivre



8 km
Durée : 2 h 00