

Détours

Meschers-sur-Gironde

MESCHERS-SUR-GIRONDE

IDÉE BALADE

La Communauté d'Agglomération Royan Atlantique et la municipalité de Meschers-sur-Gironde vous proposent de découvrir le patrimoine bâti et naturel de la commune. Ces 2 boucles de 3 km (circuit 1 : le Port) et de 3.2 km (circuit 2 : les grottes) vous permettront de découvrir plusieurs ambiances autour d'un centre bourg très actif où se situent commerces, marché...

À ne pas rater ...

POUR PROFITER DE VOTRE BALADE

Située à l'embouchure du plus vaste estuaire d'Europe, la commune de Meschers-sur-Gironde, au sud de Royan, va vous surprendre par la diversité de ses paysages et de ses ambiances.

Entre plages, falaises, grottes et forêt, l'ancien village de pêcheurs est devenu balnéaire tout en conservant son charme.

Ses plages, au nombre de cinq, attendent les baigneurs que les michelais(es) surnomment encore parfois avec humour et affection les « bagnassous ».





Ses falaises de calcaire surplombent l'estuaire ¹, gardiennes d'une mémoire de cent millions d'années. Creusées par la nature puis aménagées par les hommes, elles abritent encore aujourd'hui quelques troglodytes. Si ces habitations sont pour la plupart privées, vous pourrez en découvrir certaines, en visitant les grottes du Régulus ou de Matata. ² Écrin de nature Meschers-sur-Gironde se partage entre forêts (pinèdes), « champagnes » (melons, vignes et céréales), et marais à l'incroyable écosystème.

Le climat océanique tempéré de type aquitain offre à notre commune un ensoleillement moyen comparable à une partie de la côte méditerranéenne.

Le petit port ³ de pêcheurs s'est transformé entre le XIXe et le XXe siècle en un port de plaisance où tous les équipements modernes sont mis à la disposition des plaisanciers.

Depuis le bourg, nous vous invitons à la balade à travers quelques ruelles, vers le port, le long de la corniche et vous permettre ainsi d'apprécier l'ambiance particulière de notre commune. Nous vous souhaitons un bon Détours à Meschers !

•LÉGENDE

-  Vous êtes ICI
-  Point d'intérêt
-  Parking
-  Office de tourisme



Suivez le balisage

Des points de repères jalonnent le parcours et vous donnent les directions à suivre



Circuit 2 : 3,2 km

Circuit 1 : 3 km

Durée : 45 mn