



# Espace Sport Orientation

la lande - Ville de Saujon

AGGLOMERATION  
**ROYAN**  
ATLANTIQUE



## Parcours Niveau BLEU - 20 balises - 2,50 km

- **Carte de pratique au 1/6000<sup>ème</sup>**
- **Carton de contrôle**
- **Solutions des pincés**





AGGLOMÉRATION  
ROYAN  
ATLANTIQUE

# La Lande Saujon

Echelle 1/6000°  
Equidistance 1.25m

CARTE DE COURSE D'ORIENTATION  
Numéro: 2014-D17-65

Relevés Terrain:	Dessin
Robin Patrick	Robin Patrick

Carte de base: Photo Aérienne et GPS

Distribution: Charente Maritime Orientation / CMO  
La CARA et les Offices de Tourisme de l'agglomération de Royan  
tél. 07.81.92.90.23  
les Sites: club-co17.com//

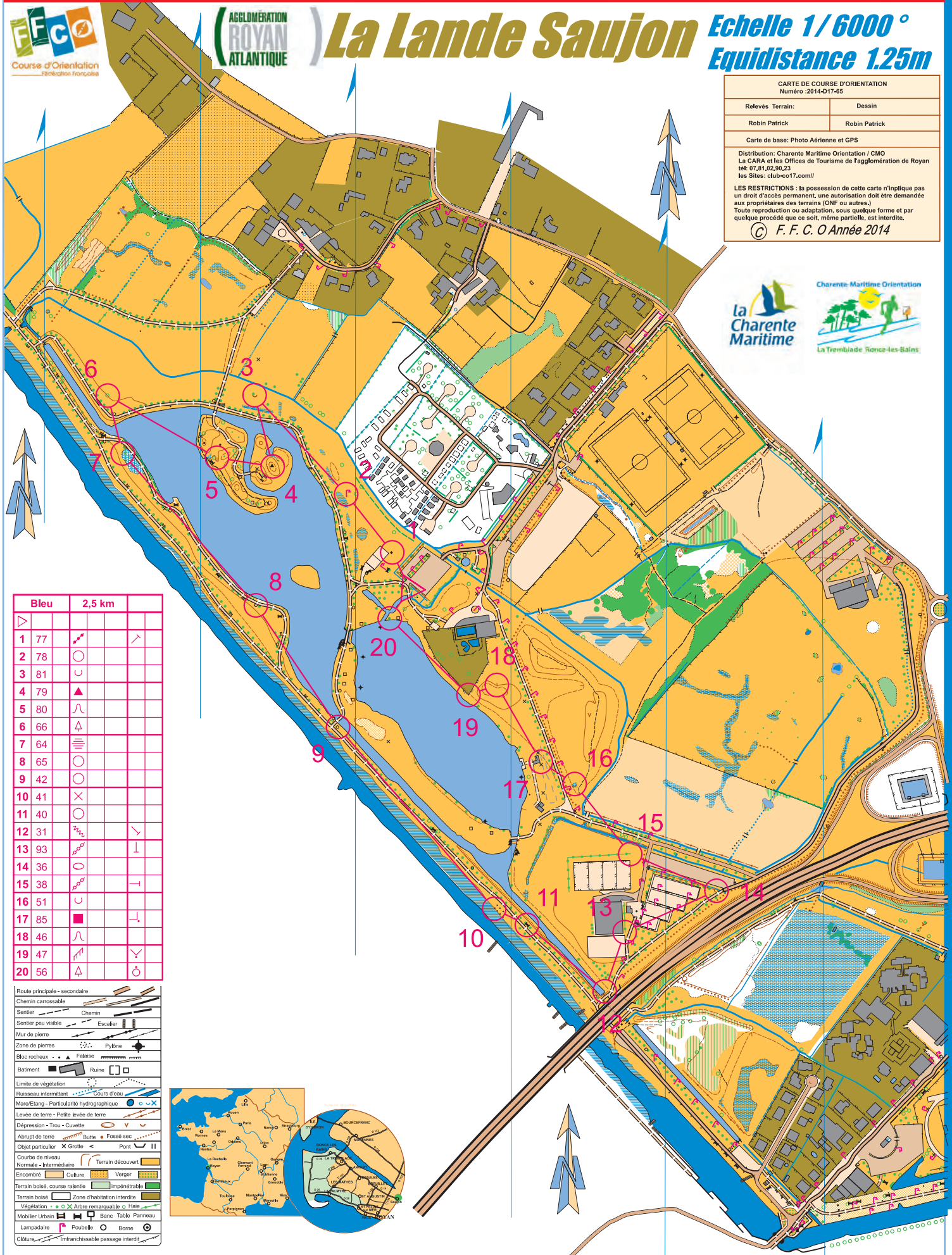
LES RESTRICTIONS: la possession de cette carte n'implique pas un droit d'accès permanent, une autorisation doit être demandée aux propriétaires des terrains (ONF ou autres.)  
Toute reproduction ou adaptation, sous quelque forme et par quelque procédé que ce soit, même partielle, est interdite.

© F. F. C. O Année 2014



	Bleu	2,5 km		
1	77	↗		↘
2	78	○		
3	81	∪		
4	79	▲		
5	80	∩		
6	66	△		
7	64	≡		
8	65	○		
9	42	○		
10	41	×		
11	40	○		
12	31	⋈		∨
13	93	⋈		⊥
14	36	○		
15	38	⋈		⊥
16	51	∪		
17	85	■		⊥
18	46	∩		∨
19	47	↗		∨
20	56	△		○

Route principale - secondaire	
Chemin carrossable	
Sentier	Chemin
Sentier peu visible	Escalier
Mur de pierre	
Zone de pierres	Pylône
Bloc rocheux	Faïtaise
Batiment	Ruine
Limite de végétation	
Ruisseau intermittent	Cours d'eau
Mare/Etang - Particularité hydrographique	
Levee/Etang - Petite levée de terre	
Dépression - Trou - Cuvette	
Abrupt de terre	Butte
Objet particulier	Grotte
Courbes de niveau	Terrain découvert
Encombrés	Culture
Terrain boisé, course ralentie	Vergers
Terrain boisé, course interdite	Impénétrable
Végétation	Arbre remarquable
Mobilier Urbain	Hôtel
Lampadaire	Banc
Clôture	Table
	Panneau
	Poubelle
	Borne
	Infrafranchissable passage interdit





# Espace Sport Orientation

la lande - Ville de Saujon













































## Carton de contrôle



N° d'ordre



N° de balise

 la lande - Ville de Saujon - 2.5 km				
 <b>57</b> Départ poste n°57				
				
				
				
				
				
				
				
				
				
				
				



# Espace Sport Orientation

la lande - Ville de Saujon



## la lande - Ville de Saujon SOLUTIONS



⠠⠠	⠠⠠		
⠠⠠⠠	⠠⠠	⠠⠠	⠠⠠⠠
⠠⠠⠠⠠	⠠⠠	⠠⠠	⠠⠠⠠
⠠⠠⠠⠠	⠠⠠	⠠⠠	⠠⠠
⠠⠠	⠠⠠	⠠⠠	⠠⠠⠠⠠
⠠⠠⠠⠠	⠠⠠	⠠⠠	⠠⠠⠠⠠
⠠⠠⠠	⠠⠠	⠠⠠	⠠⠠
⠠⠠⠠⠠	⠠⠠	⠠⠠	⠠⠠
⠠⠠⠠⠠	⠠⠠	⠠⠠	⠠⠠⠠⠠
⠠⠠⠠	⠠⠠	⠠⠠	⠠⠠⠠⠠
	⠠⠠	⠠⠠	⠠⠠⠠⠠