



Espace Sport Orientation

logis de Sorlut - Ville de Cozes

AGGLOMERATION
ROYAN
ATLANTIQUE



Parcours Niveau VERT- 12 balises - 0.8 km

- **Carte de pratique au 1/2500^{ème}**
- **Carton de contrôle**
- **Solutions des pincés**




le logis de sorlut

Echelle 1/2500°
Equidistance 2,5m



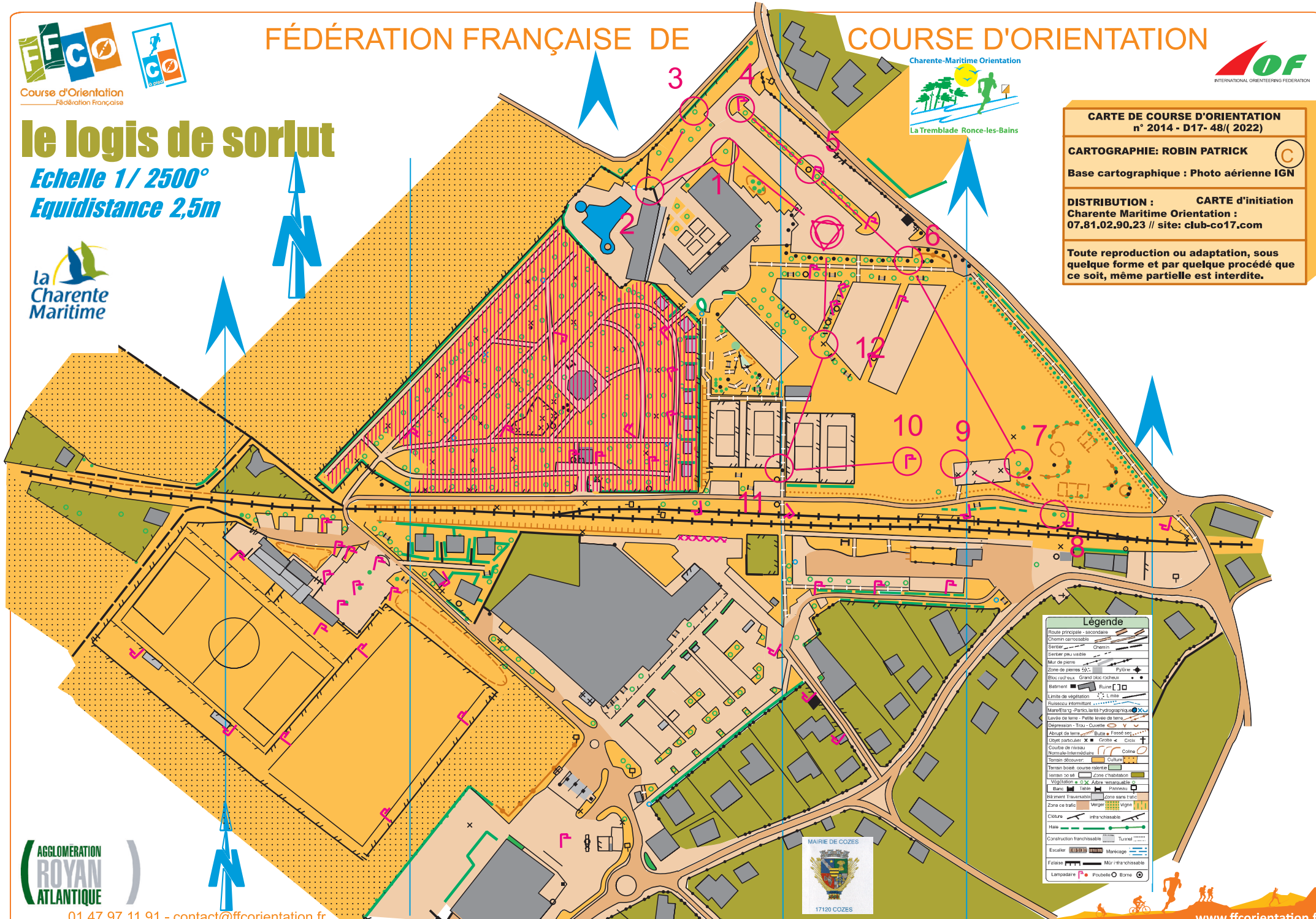
CARTE DE COURSE D'ORIENTATION
n° 2014 - D17- 48/(2022)

CARTOGRAPHIE: ROBIN PATRICK 

Base cartographique : Photo aérienne IGN

DISTRIBUTION : CARTE d'initiation
Charente Maritime Orientation :
07.81.02.90.23 // site: club-co17.com

Toute reproduction ou adaptation, sous quelque forme et par quelque procédé que ce soit, même partielle est interdite.



















Légende	
Road principale - secondaire	
Chemin carrossable	
Sentier	
Sentier pié-véhicule	
Mur de pierre	
Zone de pierres 50%	
Bloc rocheux	
Batiment	
Limite de végétation	
Forêt	
Forêt intermittente	
Mare/Etang - Pétrole, l'atmosphère hydrographique	
Niveau de terre - Pelles levées de terre	
Depression - Trou - Couvette	
Abri de terre	
Obstacle	
Courbe de niveau	
Normale/intermédiaire	
Terrain découvert	
Terrain boisé - courbe raterée	
Hermin - no sé	
Végétation	
Blanc	
Bâtiment - Travaux	
Zone ce trafic	
Culture	
Clôture	
Haie	
Construction franchissable	
Escalier	
Falaise	
Lampadaire	
Poubelle	
Borne	


















Espace Sport Orientation

logis de Sorlut - Ville de Cozes

Carton de contrôle

	1	2	3	4	5	6	 Départ Parking logis de Sorlut	 logis de Sorlut - Ville de Cozes - 0.8 km
								
								
7	8	9	10	11	12			

→ N° d'ordre
 → N° de balise

	⋮	⋮⋮⋮	⋮⋮⋮	⋮⋮⋮	⋮⋮	⋮⋮	 la lande - Ville de Cozes
							
							
⋮⋮	⋮⋮	⋮⋮	⋮⋮	⋮⋮	⋮⋮		

SOLUTIONS