



Espace Sport Orientation

logis de Sorlut - Ville de Cozes

AGGLOMERATION
ROYAN
ATLANTIQUE



Parcours Niveau JAUNE - 22 balises - 1.9km

- Carte de pratique au 1/2500^{ème}
- Carton de contrôle
- Solutions des pincés




le logis de sorlut

Echelle 1/ 2500°
Equidistance 2,5m



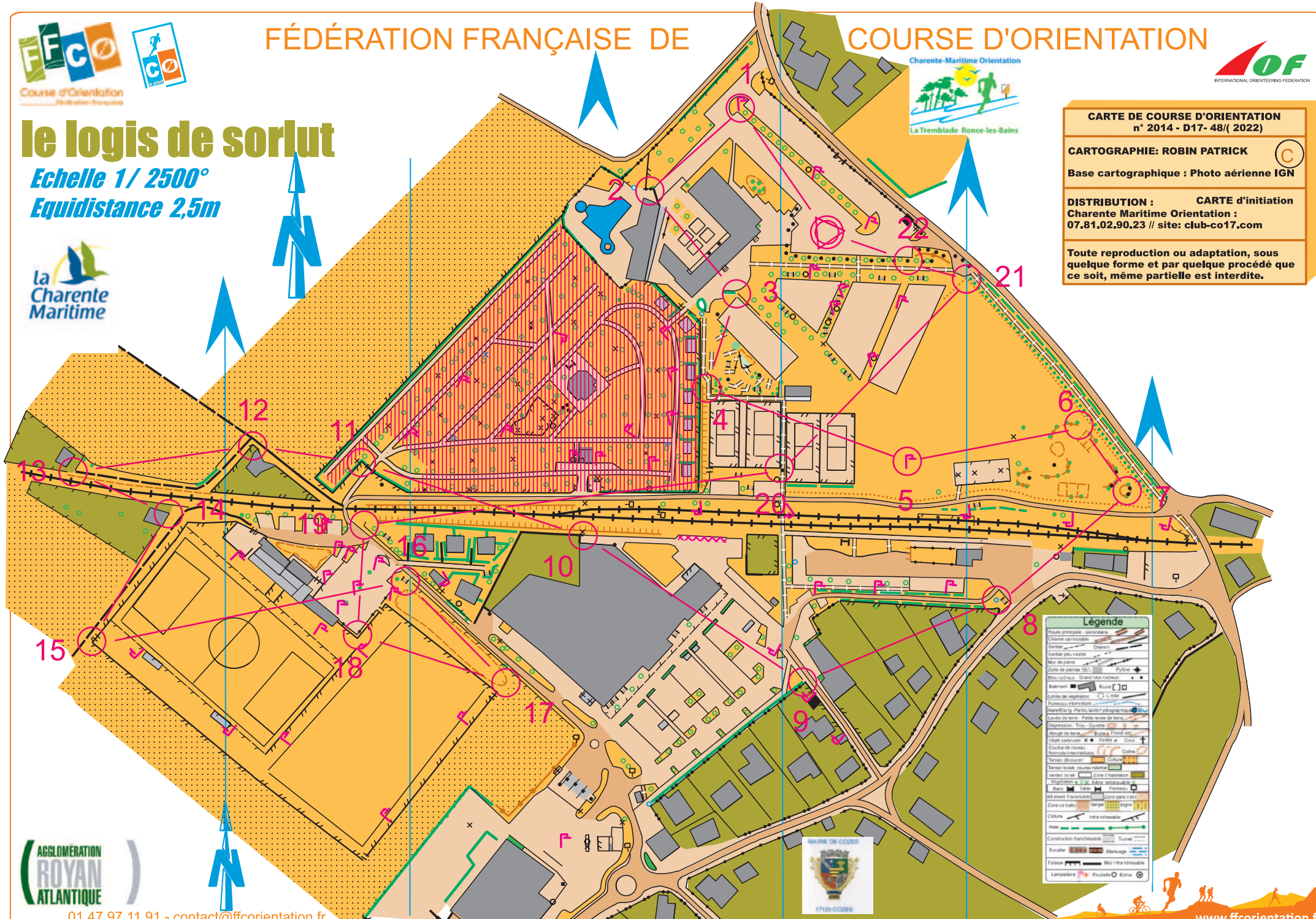
CARTE DE COURSE D'ORIENTATION
n° 2014 - D17- 48/(2022)

CARTOGRAPHIE: ROBIN PATRICK 

Base cartographique : Photo aérienne IGN

DISTRIBUTION : CARTE d'initiation
Charente Maritime Orientation :
07.81.02.90.23 // site: club-co17.com

Toute reproduction ou adaptation, sous quelque forme et par quelque procédé que ce soit, même partielle est interdite.





Espace Sport Orientation

logis de Sorlut - Ville de Cozes





























Carton de contrôle

10

N° d'ordre

65

N° de balise

	1	2	3	4	5	6	 Départ Parking logis de sorlut  logis de sorlut - Ville de Cozes - 2.5 km
	 54	 43	 78	 49	 74	 90	
 41	 61	 52	 57	 62	 83	 73	
7	8	9	10	11	12	13	
14	15	16	17	18	19	20	fiche 2  logis de sorlut - Ville de Cozes - 2.5 km
 60	 33	 89	 28	 48	 79	 72	
 42	 53						
21	22						



Espace Sport Orientation

logis de Sorlut - Ville de Cozes



logis de Sorlut - Ville de Cozes

SOLUTIONS - fiche 1





La lande - Ville de Sauvion

SOLUTIONS - fiche 2

