



Espace Sport Orientation

logis de Sorlut - Ville de Cozes

AGGLOMERATION
ROYAN
ATLANTIQUE



Parcours Niveau BLEU- 23 balises - 1.9 km

- **Carte de pratique au 1/2500^{ème}**
- **Carton de contrôle**
- **Solutions des pincés**




































Espace Sport Orientation

logis de Sorlut - Ville de Cozes

Carton de contrôle

10 N° d'ordre

65 N° de balise

	1	2	3	4	5	6	 <p>Départ Parking logis de sorlut</p>  <p>logis de sorlut - Ville de Cozes - 1.9 km - Bleu</p>
							
							
7	8	9	10	11	12	13	
14	15	16	17	18	19	20	<p>fiche 2</p>  <p>logis de sorlut - Ville de Cozes - 1.9 km - Bleu</p>
							
							
21	22	23					



Espace Sport Orientation

logis de Sorlut - Ville de Cozes

Carton de contrôle

10 N° d'ordre

65 N° de balise

	1 	2 	3 	4 	5 	6 	 Départ Parking logis de sorlut 	 logis de sorlut - Ville de Cozes - 1.9 km - Bleu
	43 	54 	51 	84 	91 	85 		
63 	52 	77 	62 	83 	73 	33 		
	8 	9 	10 	11 	12 	13 		
14 	15 	16 	17 	18 	19 	20 	fiche 2 	 logis de sorlut - Ville de Cozes - 1.9 km - Bleu
60 	64 	48 	46 	47 	79 	57 		
70 	68 	75 	89 	78 	49 	40 		
	22 	23 						