FÉDÉRATION FRANÇAISE DE COURSE D'ORIENTATION

Course d'Orientation
Fédération Française

le logis de sorlut

Echelle 1/ 2500°
Equidistance 2,5m

la Charente Maritime

Charente-Maritime Orientation
La Tremblade Ronce-les-Bains

INTERNATIONAL ORIENTEERING FEDERATION

CARTE DE COURSE D'ORIENTATION
n° 2014 - D17- 48/(2022)

CARTOGRAPHIE: ROBIN PATRICK (C)

Base cartographique : Photo aérienne IGN

DISTRIBUTION : **CARTE d'initiation**
Charente Maritime Orientation :
07.81.02.90.23 // site: club-co17.com

Toute reproduction ou adaptation, sous quelque forme et par quelque procédé que ce soit, même partielle est interdite.

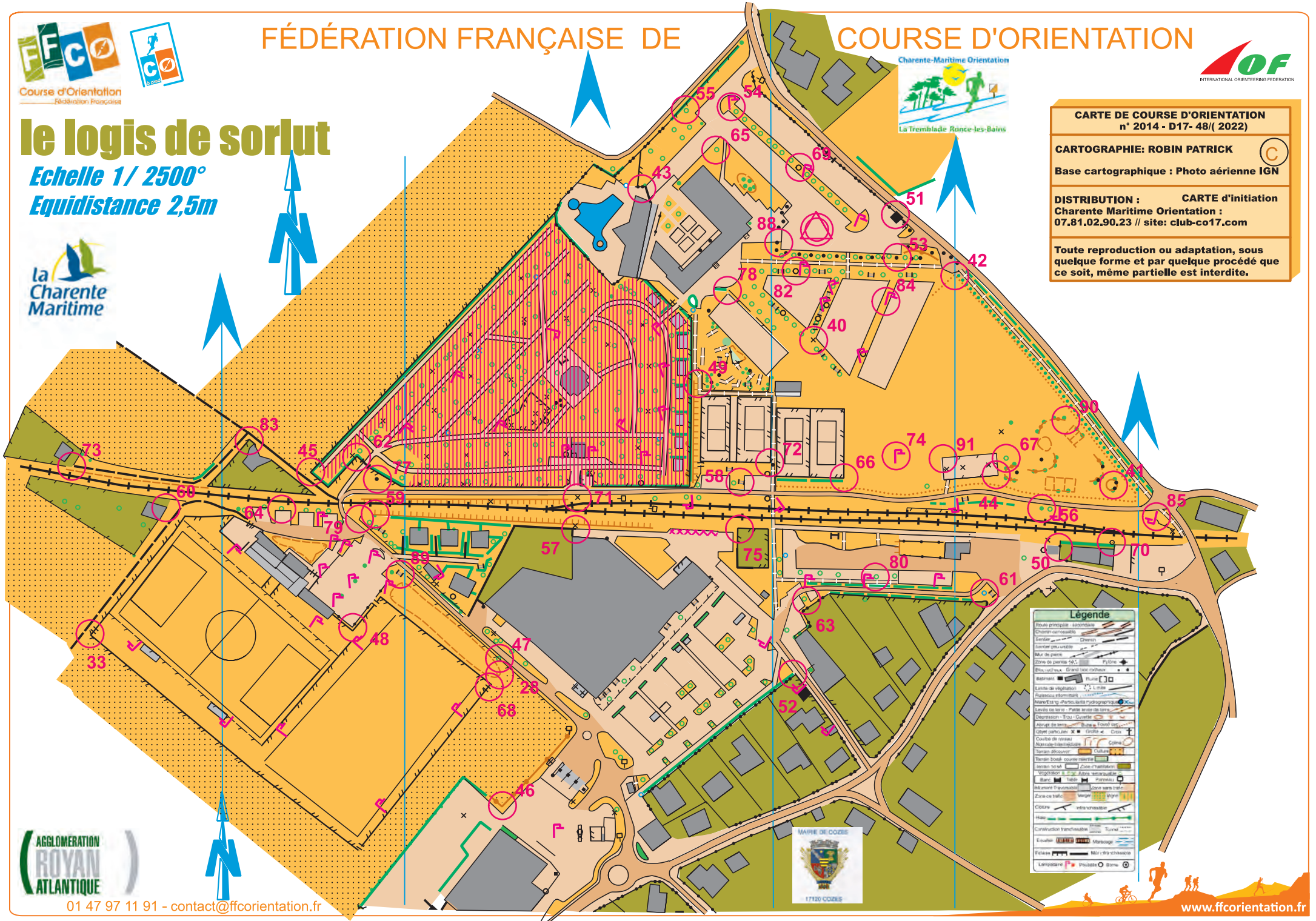

AGGLOMERATION ROYAN ATLANTIQUE

01 47 97 11 91 - contact@ffcorientation.fr

Définition circuit permanent Sorlut Cozes

28	Dépression, bord est
33	Clôture, angle ouest
40	Element particulier
41	Colline
42	Fossé sec, Coude
43	Mur, Clôture, angle sud-ouest (intérieur)
44	Clôture, angle sud-est
45	Clôture, angle nord-ouest
46	Levée de terre, digue, Coude
47	Arbre remarquable
48	Mur, angle sud (intérieur)
49	Talus raide, extrémité nord
50	au milieu, Construction, Mur
51	Mur, Construction, angle est (intérieur)
52	Mur, angle nord
53	Rocher
54	Elément particulier (cercle)
55	Arbre remarquable
56	Bosquet
57	mur extremité
58	Element particulier
59	Talus raide, extrémité sud-est
60	Construction, angle nord-est
61	Puits
62	Clôture, angle nord-ouest (intérieur)
63	Arbre remarquable
64	Arbre remarquable
65	Arbre remarquable
66	Clôture, angle sud-est
67	Arbre remarquable
68	Clôture, angle nord-est
69	Elément particulier (cercle)
70	Elément particulier (cercle)
71	Element particulier
72	Clôture, angle sud-est
73	Clôture, Sentier
74	Elément particulier (cercle)
75	cloture angle NO
77	Rocher
78	haie
79	Clôture, angle nord-ouest
80	Arbre remarquable
82	Elément particulier (cercle)
83	Clôture, angle nord
84	Elément particulier (cercle)
85	Elément particulier (cercle)
88	rocher
89	mobilier urbain
90	Levée de terre, digue, extrémité nord-est
91	Clôture, angle nord-ouest

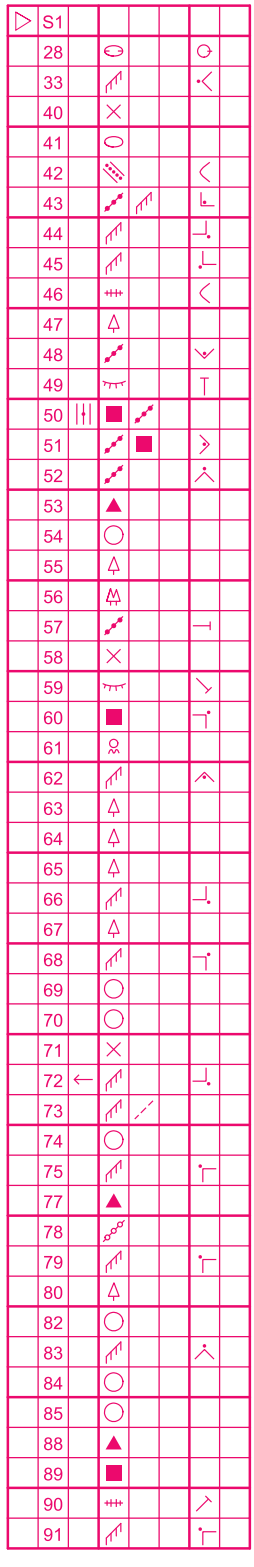

FÉDÉRATION FRANÇAISE DE COURSE D'ORIENTATION

Course d'Orientation
Fédération Française

INTERNATIONAL ORIENTEERING FEDERATION

le logis de sorlut

Echelle 1/ 2500°
Equidistance 2,5m

Charente-Maritime Orientation
La Tremblade Ronce-les-Bains

la Charente Maritime

CARTE DE COURSE D'ORIENTATION
n° 2014 - D17- 48/(2022)

CARTOGRAPHIE: ROBIN PATRICK (C)

Base cartographique : Photo aérienne IGN

DISTRIBUTION : **CARTE d'initiation**
Charente Maritime Orientation :
07.81.02.90.23 // site: club-co17.com

Toute reproduction ou adaptation, sous quelque forme et par quelque procédé que ce soit, même partielle est interdite.

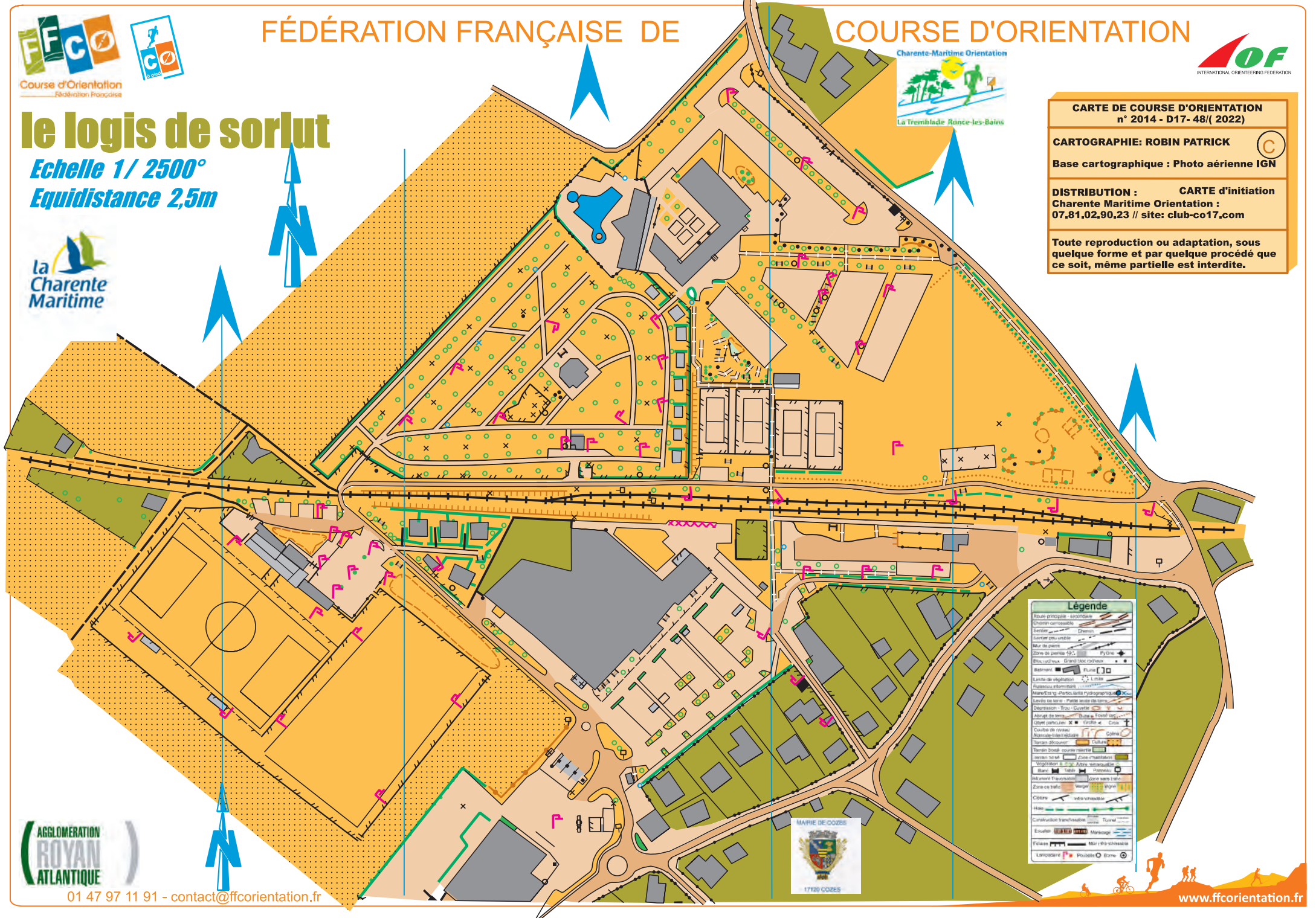

AGGLOMERATION ROYAN ATLANTIQUE

01 47 97 11 91 - contact@ffcorientation.fr